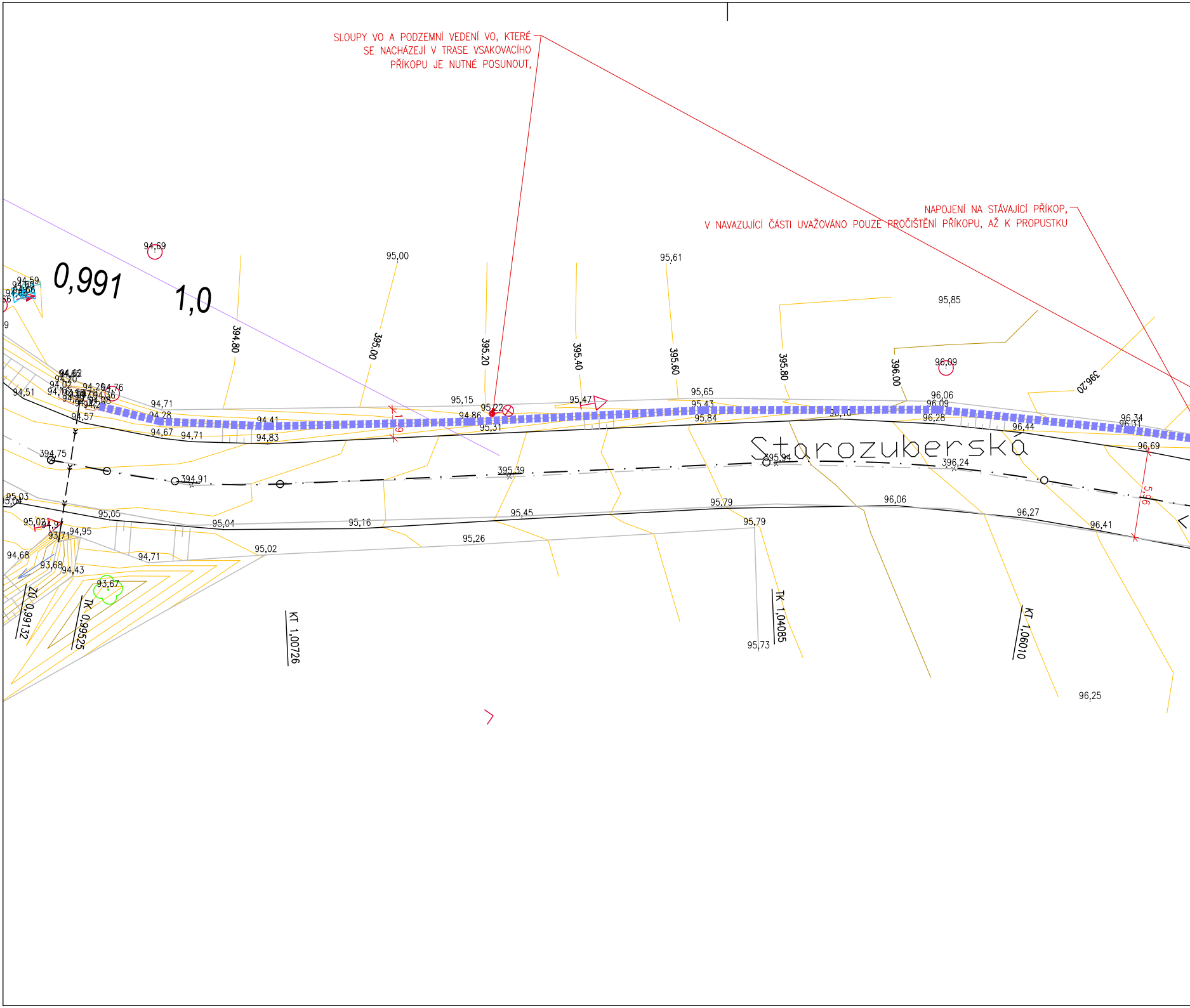

SLOUPY VO A PODZEMNÍ VEDENÍ VO, KTERÉ
SE NACHÁZEJÍ V TRASE VSAKOVACÍHO
PŘÍKOPU JE NUTNÉ POSUNOUT,

NAPOJENÍ NA STÁVAJÍCÍ PŘÍKOP,
V NAVAZUJÍCÍ ČÁSTI UVAŽOVÁNO POUZE PROČIŠTĚNÍ PŘÍKOPU, AŽ K PROPUSTKU

0,991
1,0
Starozuberská
394.80
395.00
395.20
395.40
395.60
395.80
396.00
396.20
94,69
95,00
95,61
95,85
96,09
94,51
94,57
94,71
94,28
94,67
94,41
94,83
95,15
95,22
94,86
95,31
95,47
95,65
95,43
95,84
96,06
96,09
96,28
96,44
96,34
96,31
96,69
394,75
394,91
395,39
395,94
396,24
95,03
95,05
95,04
95,16
95,45
95,79
96,06
96,27
96,41
95,02
95,26
94,71
94,95
94,68
93,68
94,43
93,67
93,71
95,73
96,25
ZO 0,99132
TK 0,99525
KT 1,00726
TK 1,04085
KT 1,06010
1,9
5,96

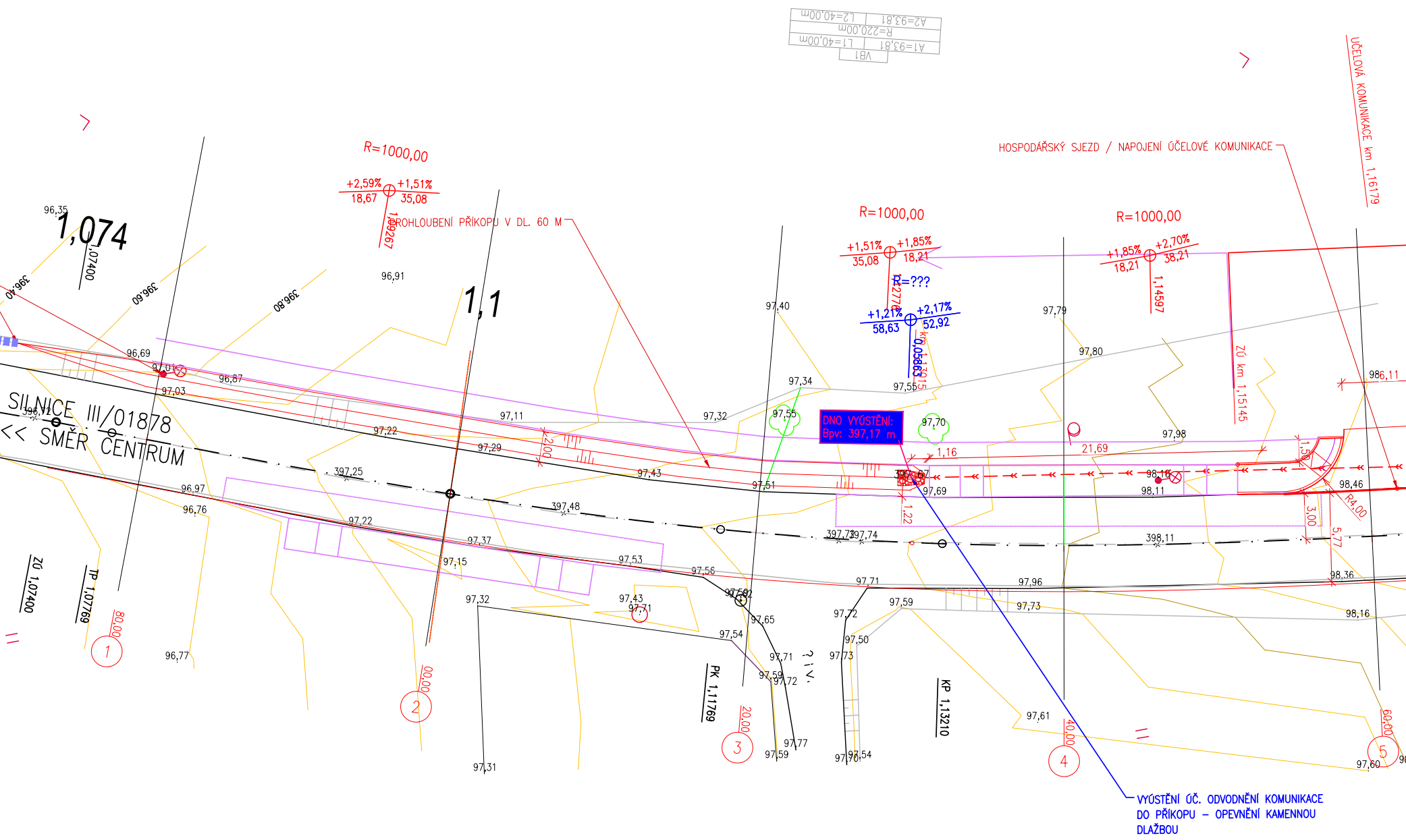
VB1
A1=93,81 L1=40,00m
R=220,00m
A2=93,81 L2=40,00m
R=1000,00
+2,59% +1,51%
18,67 35,08
1,09267
PROHLOUBENÍ PŘÍKOPU V DL. 60 M
1,074
1,07400
1,1
396,40
396,60
396,80
96,35
96,91
96,69
97,01
96,87
97,03
SILNICE III/01878
<< SMĚR CENTRUM
396,72
97,22
97,29
97,11
397,25
96,97
96,76
97,22
97,37
97,15
397,48
97,43
97,53
97,32
97,31
97,43
97,71
96,77
ZÚ 1,07400
TP 1,07769
① 80,00
② 00,00
R=1000,00
+1,51% +1,85%
35,08 18,21
1,12770
R=???
+1,21% +2,17%
58,63 52,92
0,05863
km 1,12715
97,40
97,34
97,32
97,55
97,55
DNO VYÚSTĚNÍ:
Bpv: 397,17 m
97,70
1,16
397,67
97,69
1,22
97,51
397,73
97,74
97,56
97,52
97,65
97,54
97,71
97,59
97,72
97,77
97,59
? i V.
PK 1,11769
③ 20,00
97,71
97,72
97,73
97,50
97,70
97,54
97,59
97,73
97,96
97,61
KP 1,13210
④ 40,00
97,79
97,80
21,69
97,98
98,16
98,11
398,11
R=1000,00
+1,85% +2,70%
18,21 38,21
1,14597
ZÚ km 1,15145
HOSPODÁŘSKÝ SJEZD / NAPOJENÍ ÚČELOVÉ KOMUNIKACE
ÚČELOVÁ KOMUNIKACE km 1,16179
98,11
1,50
98,46
R4,00
3,00
5,77
98,36
98,16
⑤ 60,00
97,60
VYÚSTĚNÍ ÚČ. ODVODNĚNÍ KOMUNIKACE
DO PŘÍKOPU – OPEVNĚNÍ KAMENNOU
DLAŽBOU

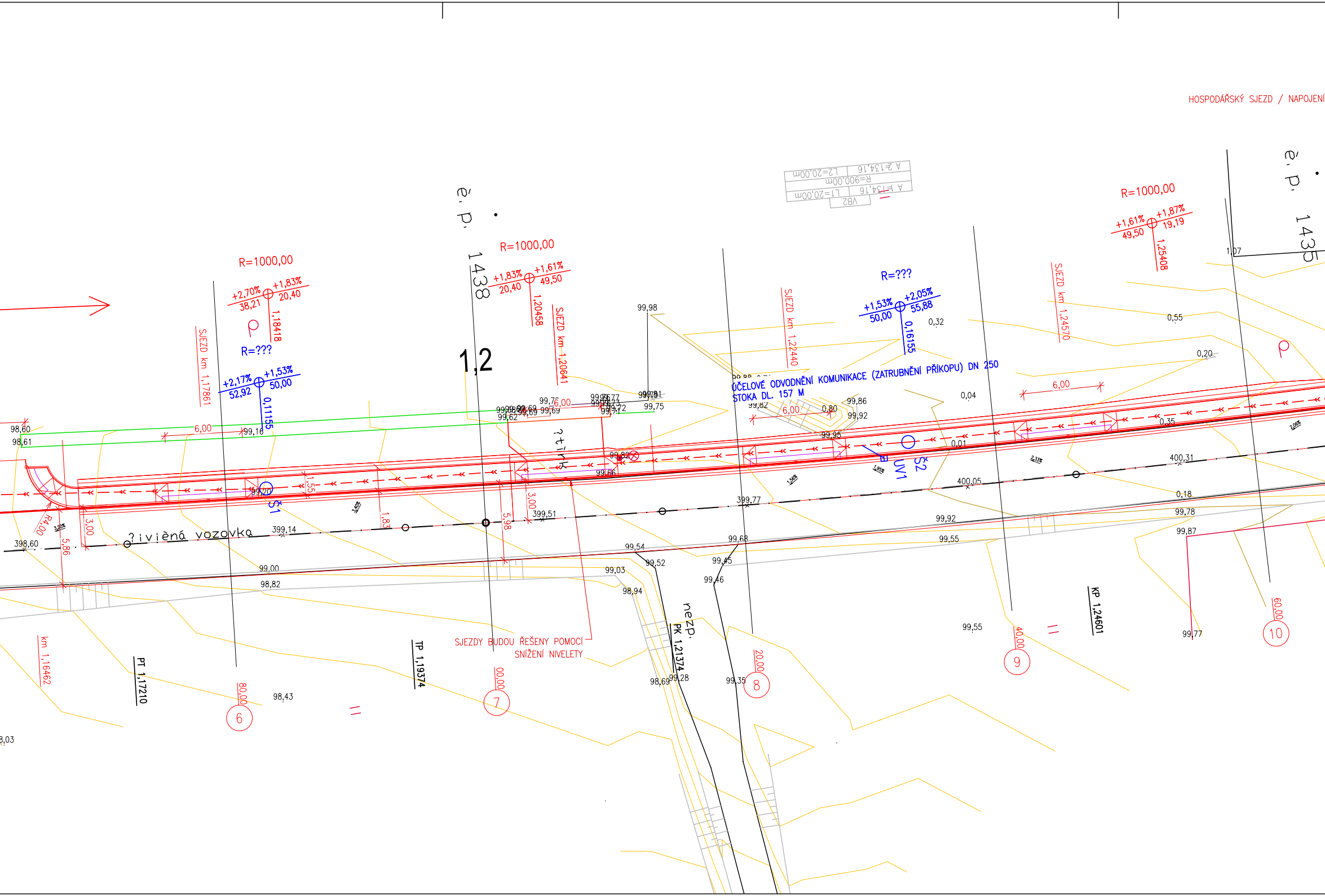
HOSPODÁŘSKÝ SJEZD / NAPOJENÍ
R=1000,00
+2,70% 38,21
+1,83% 20,40
1,18418
R=???
+2,17% 52,92
+1,53% 50,00
0,11155
SJEZD km 1,17861
R=1000,00
+1,83% 20,40
+1,61% 49,50
1,20458
SJEZD km 1,20641
è. p. 1438
1,2
R=???
+1,53% 50,00
+2,05% 55,88
0,16155
SJEZD km 1,22440
SJEZD km 1,24570
R=1000,00
+1,61% 49,50
+1,87% 19,19
1,25408
è. p. 1435
VB2
A =134,16 L1=20,00m
R=900,00m
A ≥134,16 L2=20,00m
ÚČELOVÉ ODVODNĚNÍ KOMUNIKACE (ZATRUBNĚNÍ PŘÍKOPU) DN 250
STOKA DL. 157 M
S1
S2
UV1
?ivièná vozovka
?tìrk
nezp.
R4,00
6,00
5,86
3,00
1,55
1,83
5,98
3,00
6,00
6,00
6,00
0,80
398,60
399,14
399,51
399,77
400,05
400,31
98,60
98,61
99,16
99,20
99,62
99,69
99,76
99,77
99,72
99,71
99,75
99,81
99,98
99,82
99,86
99,92
99,95
99,66
99,52
0,32
0,04
0,01
0,55
0,20
0,35
0,18
1,07
99,00
98,82
99,03
98,94
99,54
99,52
99,68
99,45
99,46
99,92
99,55
99,78
99,87
99,55
99,77
98,69
99,28
99,35
98,43
8,03
km 1,16462
PT 1,17210
TP 1,19374
PK 1,21374
KP 1,24601
SJEZDY BUDOU ŘEŠENY POMOCÍ SNÍŽENÍ NIVELETY
80,00
6
00,00
7
20,00
8
40,00
9
60,00
10

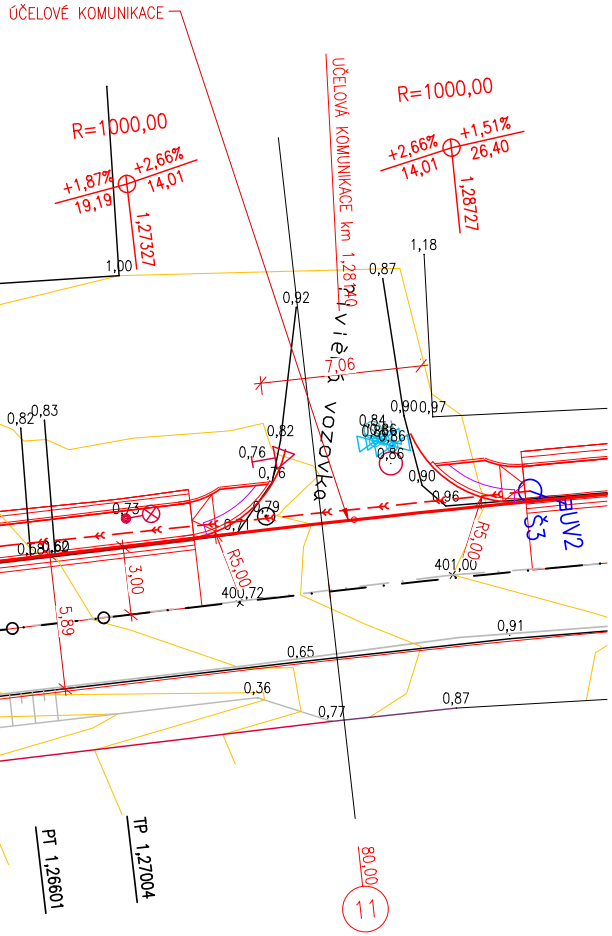
ÚČELOVÉ KOMUNIKACE
ÚČELOVÁ KOMUNIKACE km 1,28140
R=1000,00
+1,87%
19,19
+2,66%
14,01
1,27327
R=1000,00
+2,66%
14,01
+1,51%
26,40
1,28727
1,00
1,18
0,87
0,92
stávající vozovka
7,06
0,82
0,83
0,82
0,76
0,76
0,84
0,86
0,86
0,86
0,90
0,97
0,90
0,96
0,73
0,79
0,71
0,58
0,60
R5,00
R5,00
Š3
UV2
3,00
5,89
400,72
401,00
0,91
0,65
0,36
0,77
0,87
PT 1,26601
TP 1,27004
80,00
11

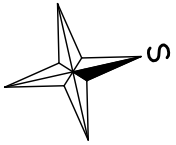

LEGENDA

🟩	– ZÁKRES HRANIC DLE KN
4040/1	– PARCELNÍ ČÍSLO DLE KN
Název subjektu	– VLASTNÍK PARCELY DOTČENÉ VÝSTAVBOU
🟥	– NOVÝ SILNIČNÍ / CHODNÍKOVÝ OBRUBNÍK
🟨	– BEZBARIÉROVÝ CHODNÍK – ZÁMKOVÁ DLAŽBA TL. 60 mm
🟪	– SJEZD K RD – ZÁMKOVÁ DLAŽBA TL. 80 mm
▨	– NAPOJENÍ MÍSTNÍ / ÚČELOVÉ KOMUNIKACE – ASFALTOBETON
▪▪▪▪▪▪	– PROČIŠTĚNÍ STÁVAJÍCÍHO PŘÍKOPU
▪— ≫— —≫—	– NAVRŽENÁ ULIČNÍ VPUSŤ S PŘÍPOJKOU
— ≫— ○ ≫—	– NAVRŽENÁ STOKA ÚČEL. ODVODNĚNÍ KOMUNIKACE SE ŠACHTOU

HLAVNÍ PROJEKTANT

MSS-projekt s.r.o.

SÍDLO:
MICHELSKÁ 580/63, 141 00 PRAHA 4 - MICHLE
POBOČKA:
ŽEROTÍNOVA 992, 755 01 VSETÍN
TEL.: +420 571 415 366
IČ: 26849836
DIČ: CZ26849836

INVESTOR
Město Zubří
U Domoviny 234
756 54 Zubří

MĚSTO ZUBŘÍ

HLAVNÍ INŽENÝR PROJEKTU	ING. MARTIN MYNAŘÍK
ZODPOVĚDNÝ PROJEKTANT	ING. MILAN KOŇAŘ
VYPRACOVAL	BC. JAN HŘÍBEK
KONTROLOVAL	ING. MARTIN MYNAŘÍK
MÍSTO STAVBY	Zubří

PROFESE

NÁZEV STAVBY
Propojovací chodník Zubří - Staré Zubří, ul. Starozuberská
- 1. část (Staré Zubří)

NÁZEV PROJEKTOVÉ ČÁSTI
D. DOKUMENTACE OBJEKTU

NÁZEV OBJEKTU
SO 102 - ÚČELOVÉ ODVODNĚNÍ KOMUNIKACE

NÁZEV ČÁSTI DOKUMENTACE OBJEKTU

NÁZEV PŘÍLOHY
PODROBNÁ SITUACE STAVBY

STUPEŇ	DÚR+DSP+PDPS
DATUM	5/2021
FORMÁT	7 x A4
MĚŘÍTKO	1:250
Č. ZAKÁZKY	21Zak00051

ČÁST	OBJEKT	PARÉ
D	102	
Č.	Č.PŘÍLOHY	
	2	